

MALMÖ BIKE TOURS

12 augusti - 12 september

Cykelorientering No:1





Cykelstaden Malmö

Presenteras i samarbete med:



Malmö stad
Gatukontoret

FÖRKLARINGS- NYCKEL

-  Cykelbana eller rekommenderad sträckning för cyklande i väg
-  Motorväg
-  Nationell stamväg/motortrafikled
-  Primär väg (riksväg)
-  Sekundär väg (större länsväg)
-  Oasfalterad väg
-  Spår
-  Förbifart
-  Ridstig
-  Gångväg
-  Järnväg
-  Snabbspårväg och spårväg
-  Administrativ gräns
-  Kulturskog
-  Naturskog
-  Golfbana
-  Park
-  Bostadsområde
-  Turistattraktion
-  Allmänning och äng
-  Område för Detaljhandel
-  Industriellt område
-  Kommersiellt område
-  Hed
-  Sjö och vattenmagasin
-  Bondgård
-  Förfallen industritomt
-  Begravningsplats
-  Koloniträdgårdar
-  Bollplan
-  Idrottsanläggning
-  Naturreservat
-  Militärområde
-  Järnvägsstation
-  Höjd och topp
-  Streckade kanter = tunnel
-  Svarta kanter = bro
-  Privat tillgång
-  Endast tillträde för behöriga
-  Förbjuden genomfart
-  Vägar under konstruktion

